COMUNE
DI CERVIA

ALLEGATO B

Oggetto: *Relazione Tecnica – TORRE PIEZOMETRICA – fg.42, mappale 1533.*

Indice generale

1. Inquadramento satellitare:.....1
2. Inquadramento catastale:.....2
3. Elaborato grafico:.....3

1. Inquadramento satellitare:



2. *Inquadramento catastale:*



N.C.T. di Ravenna_Sezione C_Comune di Ravenna_Situazione aggiornata al : 18/11/2026

Foglio	Particella	Qualità	Superficie
42	1533	Ente Urbano	102,00 m^2

N.C.E.U. di Ravenna_Sezione C_Comune di Ravenna_Situazione aggiornata al : 18/11/2026

Foglio	Particella	Subalterno	Categoria	Classe	Consistenza	Rendita
42	1533	1	D07	//	//	252,00 €

Il tutto intestato a: COMUNE DI CERVIA (RA)_p.iva 00360090393_Proprieta' 1/1

Agenzia delle Entrate
CATASTO FABBRICATI
Ufficio Provinciale di
Ravenna

Dichiarazione protocollo n. RA0016961 del 25/02/2020

Comune di Cervia

Via Bova civ. 61

Identificativi Catastali:	Compilata da:
Sezione:	Comandini Alberto
Foglio: 42	Iscritto all'albo: Geometri
Particella: 1533	
Subalterno: 1	Prov. Forli' N. 1972

Planimetria

Scheda n. 1 Scala 1: 200

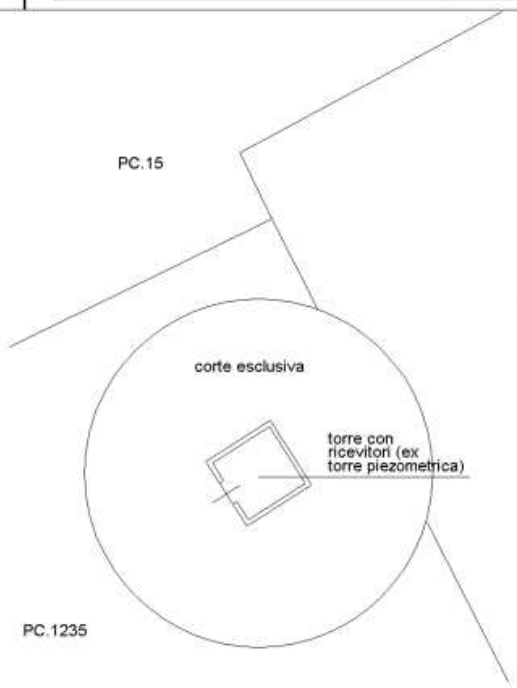

PIANTA PIANO TERRA
H= mt. 23,30

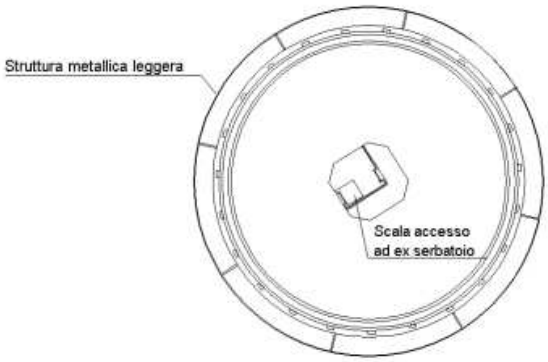

PIANTA PIANO SERBATOIO

NORD

Ultima planimetria in atti

Data: 18/11/2026 - n. T46277 - Richiedente: TSOLRD91R23A944I

Totale schede: 1 - Formato di acquisizione: A4(210x297) - Formato stampa richiesto: A4(210x297)

Catasto dei Fabbricati - Situazione al 18/11/2026 - Comune di CERVIA(C553) - < Foglio 42 - Particella 1533 - Subalterno 1 >
VIA BOVA n. 61 Piano T

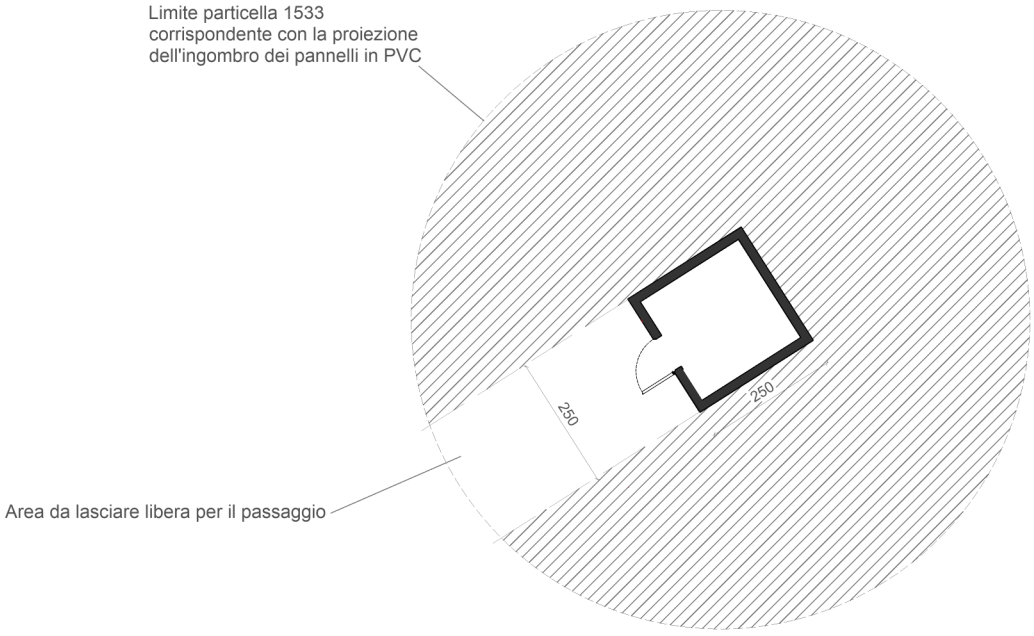

PIANTA PIANO TERRA

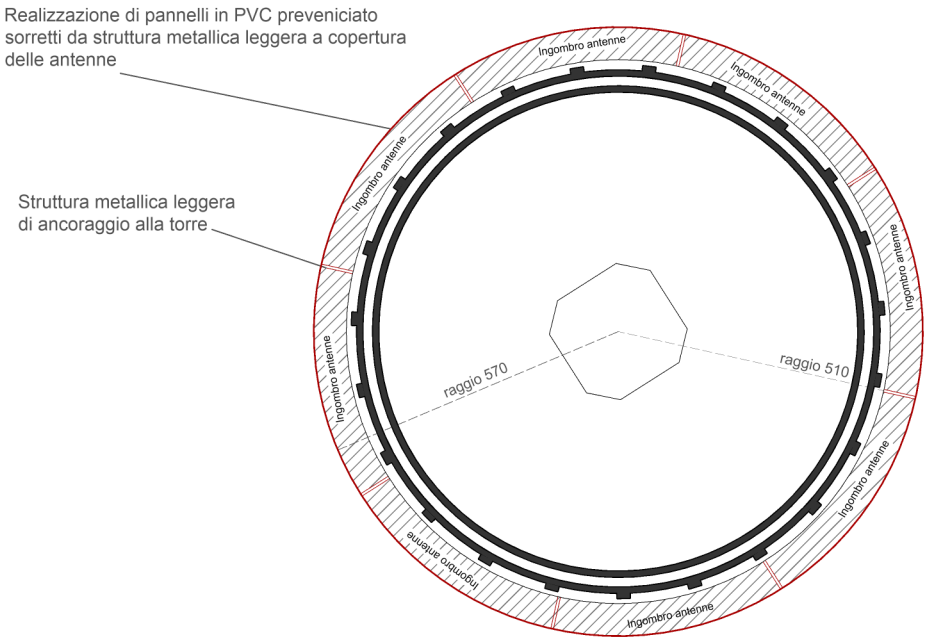

PIANTA COPERTURA

Aree oggetto di contratto

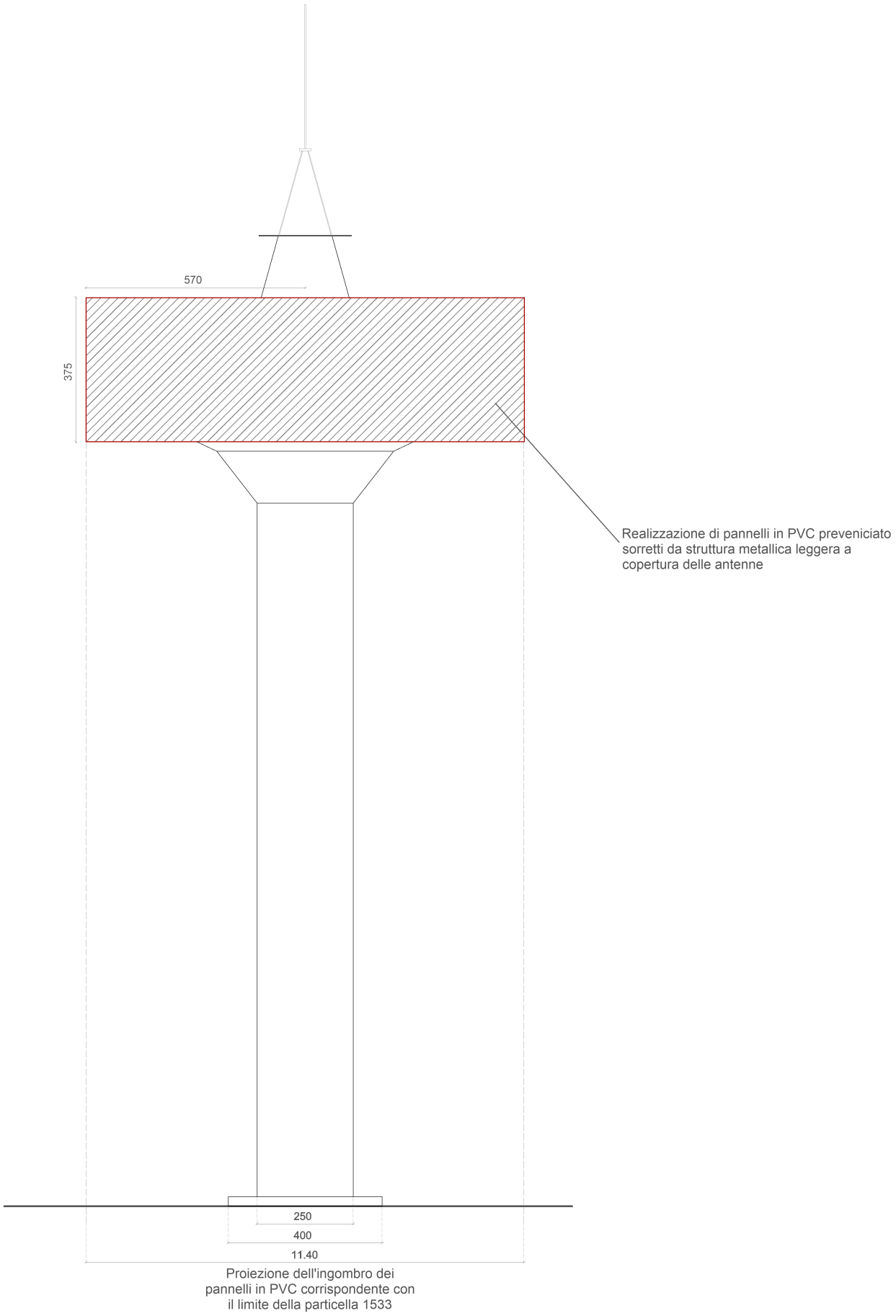

PROSPETTO

Aree oggetto di contratto